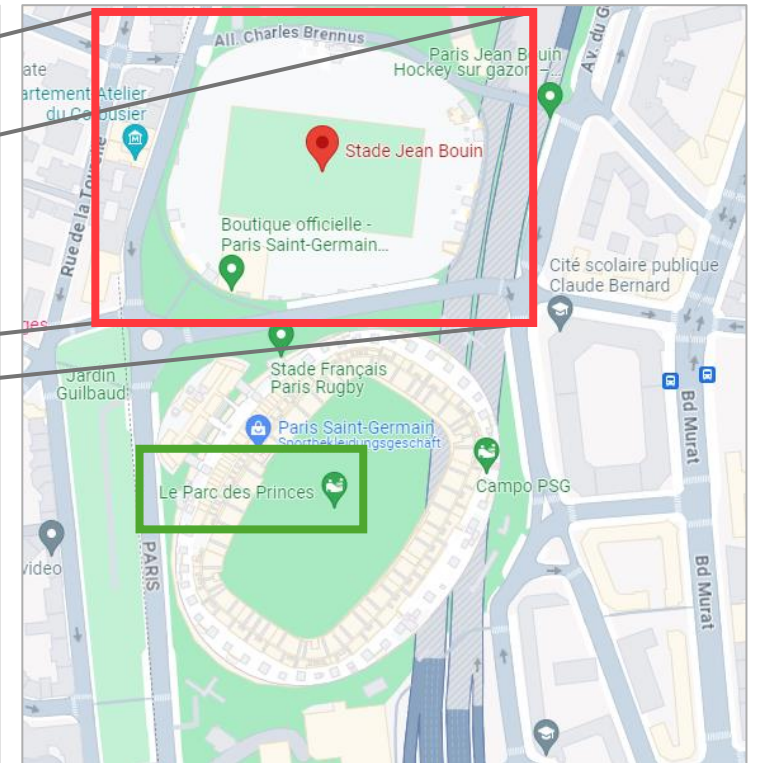
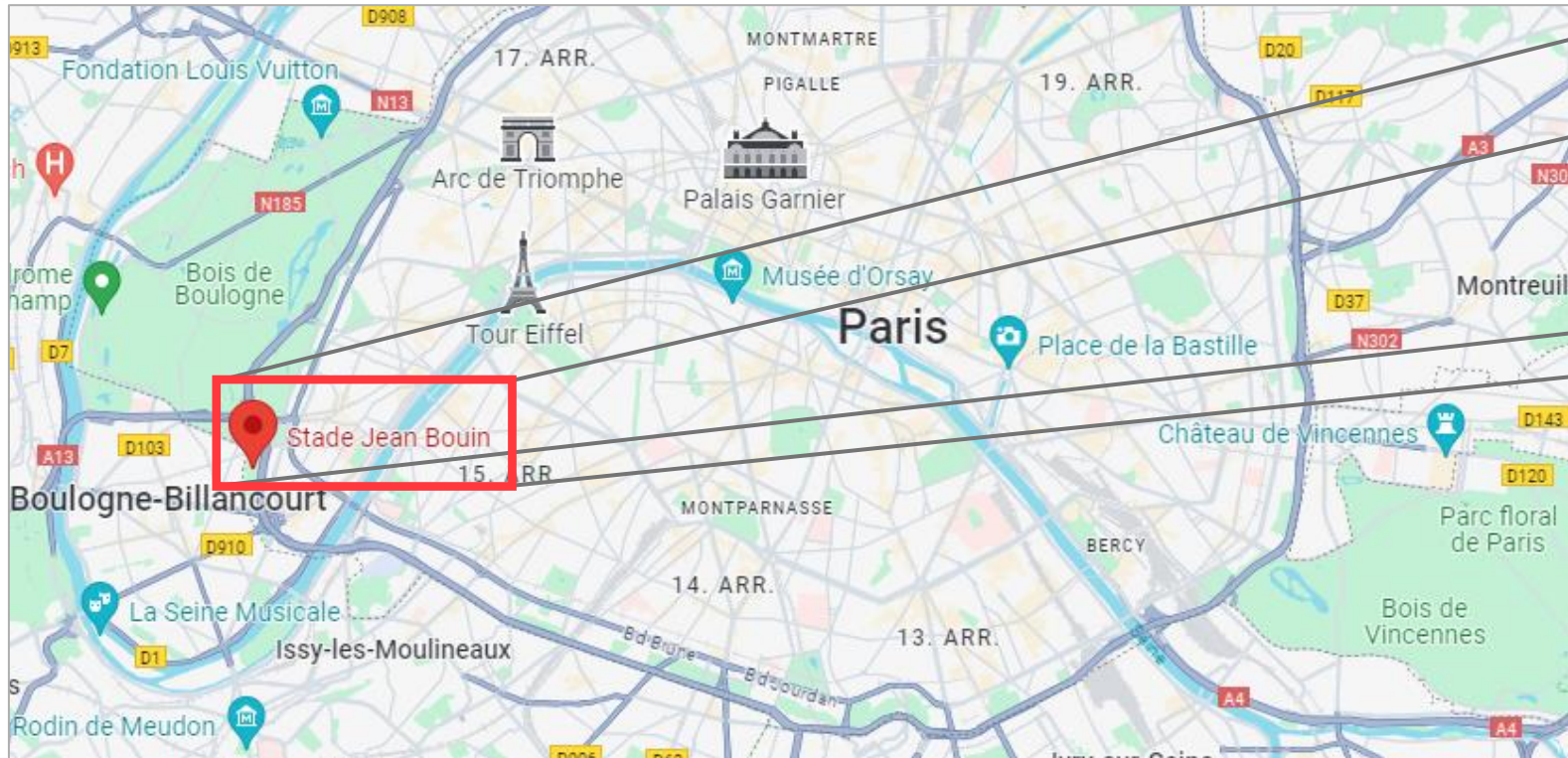


LAGEPLÄNE, VERKEHRSMITTEL & ANFAHRT

1. Venue & Umgebung



LAGEPLÄNE, VERKEHRSMITTEL & ANFAHRT

2. Metrostationen & ÖPNV

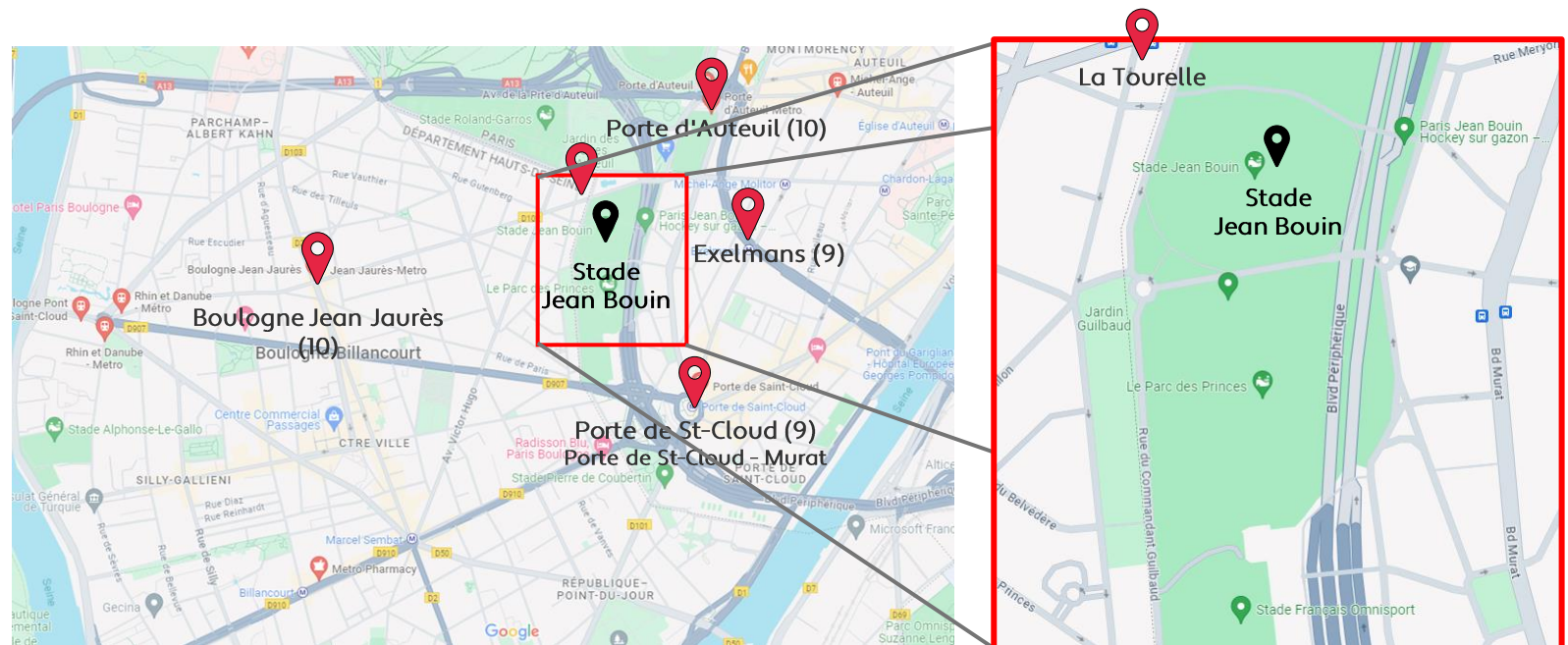
Metro Linie 9: Porte de St-Cloud, Exelmans
Linie 10: Boulogne Jean Jaurès, Station Porte d'Auteuil

Bus naheliegende Bushaltestellen sind Porte de Saint-Cloud - Murat (Linie 22, 42, 72), Porte d'Auteuil (Linie 32, 52) oder La Tourelle (Linie 52)
➤ Der Verkehr der Buslinien könnte im Zeitraum der Paralympischen Spiele eingeschränkt sein; Fahrplanauskünfte findet ihr unter [Itinerary | Ratp.fr](#)

Nachtbusse N12 und N16 ab Porte de St-Cloud Murat (zwischen 00:00 Uhr und 05:30 Uhr alle 23 min.)

[Linienplan N12 | Bonjour RATP](#)

[Linienplan N61 | Bonjour RATP](#)



LAGEPLÄNE, VERKEHRSMITTEL & ANFAHRT

3. Anfahrten & Parken während der Laufzeit

Adresse Stade Jean-Bouin:

20-40 Av. du Général Sarrail,
75016 Paris

Es stehen vor Ort **keine** ausgewiesenen Parkmöglichkeiten zur Verfügung.

Wir empfehlen die Anreise zu Fuß, mit dem Fahrrad, mit den öffentlichen Verkehrsmitteln oder mit dem Taxi.

